

VILLE DE
ROUBAIX



MÉTROPOLE
EUROPÉENNE DE LILLE


RÉUNION D'INFORMATION TRAVAUX AVENUE DELORY

8 octobre 2024

AVENUE GUSTAVE DELORY – ROUBAIX

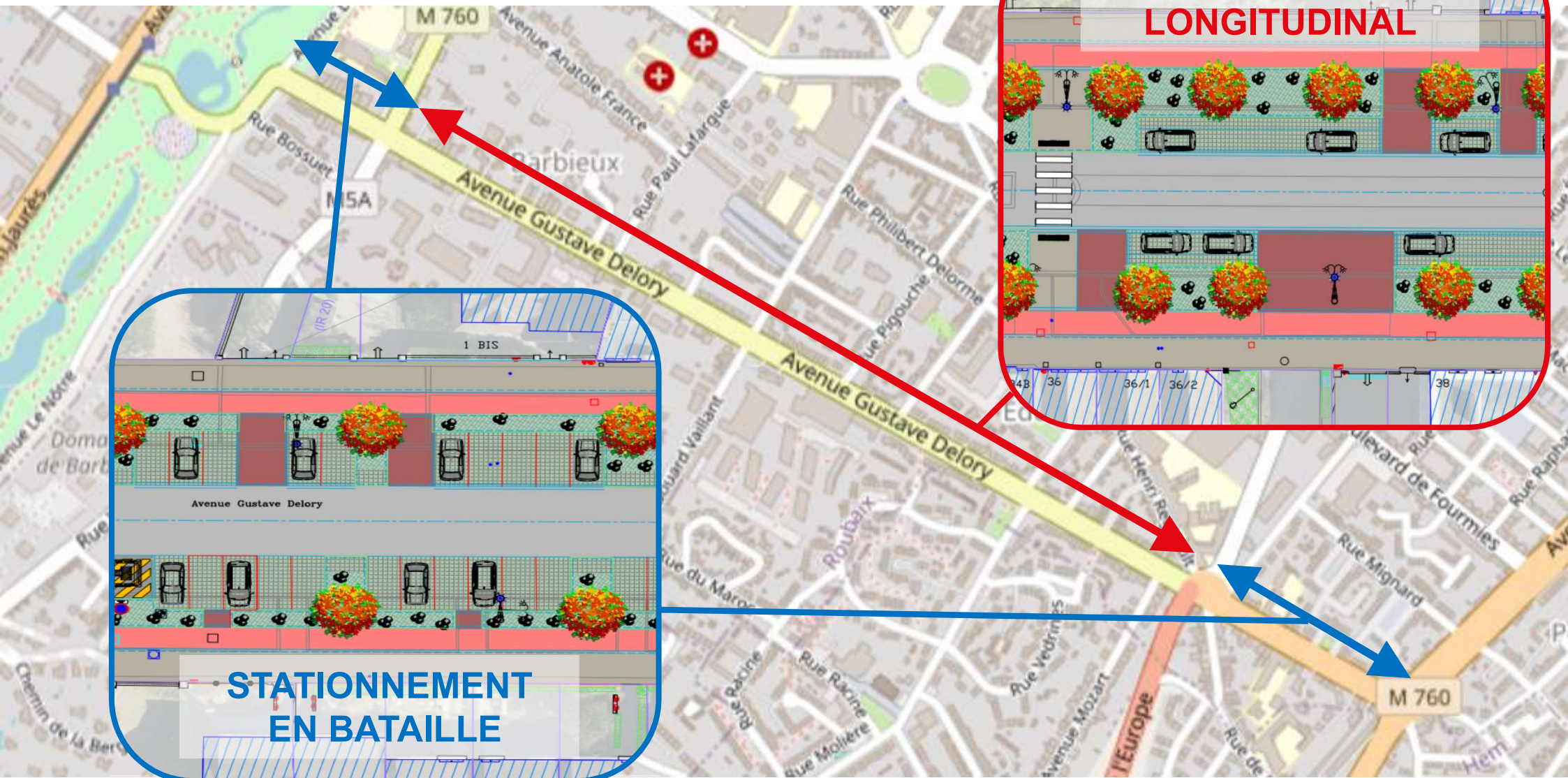
STATIONNEMENT & CIRCULATION

VILLE DE
ROUBAIX



AVENUE GUSTAVE DELORY – ROUBAIX

2 CONFIGURATIONS DE STATIONNEMENT



**STATIONNEMENT
LONGITUDINAL**

**STATIONNEMENT
EN BATAILLE**

AVENUE GUSTAVE DELORY – ROUBAIX

2 CONFIGURATIONS DE STATIONNEMENT

VILLE DE
ROUBAIX



UN STATIONNEMENT OPTIMISÉ & AUTORISÉ

- A L'ORIGINE 17 PLACES AUTORISÉES SUR L'AVENUE GUSTAVE DELORY
- A L'USAGE , **307** PLACES « TOLÉRÉES » COMPTABILISÉES SUR LES TROTTOIRS EN SCHISTE
- DANS LE FUTUR PROJET PLUS DE **380** PLACES PRÉVUES

TRONÇON		NOMBRE PLACES	DONT PMR
AVENUE LE NOTRE	RUE DE BARBIEUX	59 PLACES	8
DE LA RUE DE BARBIEUX	A LA RUE EDOUARD VAILLANT	118 PLACES	
DE LA RUE EDOUARD VAILLANT	A L'AVENUE FOURRIER	132 PLACES	
DE L'AVENUE FOURRIER	A L'AVENUE MOTTE	79 PLACES	3

AVENUE GUSTAVE DELORY – ROUBAIX

MOBILITÉS DOUCES

VILLE DE
ROUBAIX



- ALLEE VAN GOGH
- RUE PIGOUCHE
- RUE BERNARD PALISSY
- RUE DAVID D'ANGERS



AVENUE GUSTAVE DELORY – ROUBAIX

VILLE DE
ROUBAIX

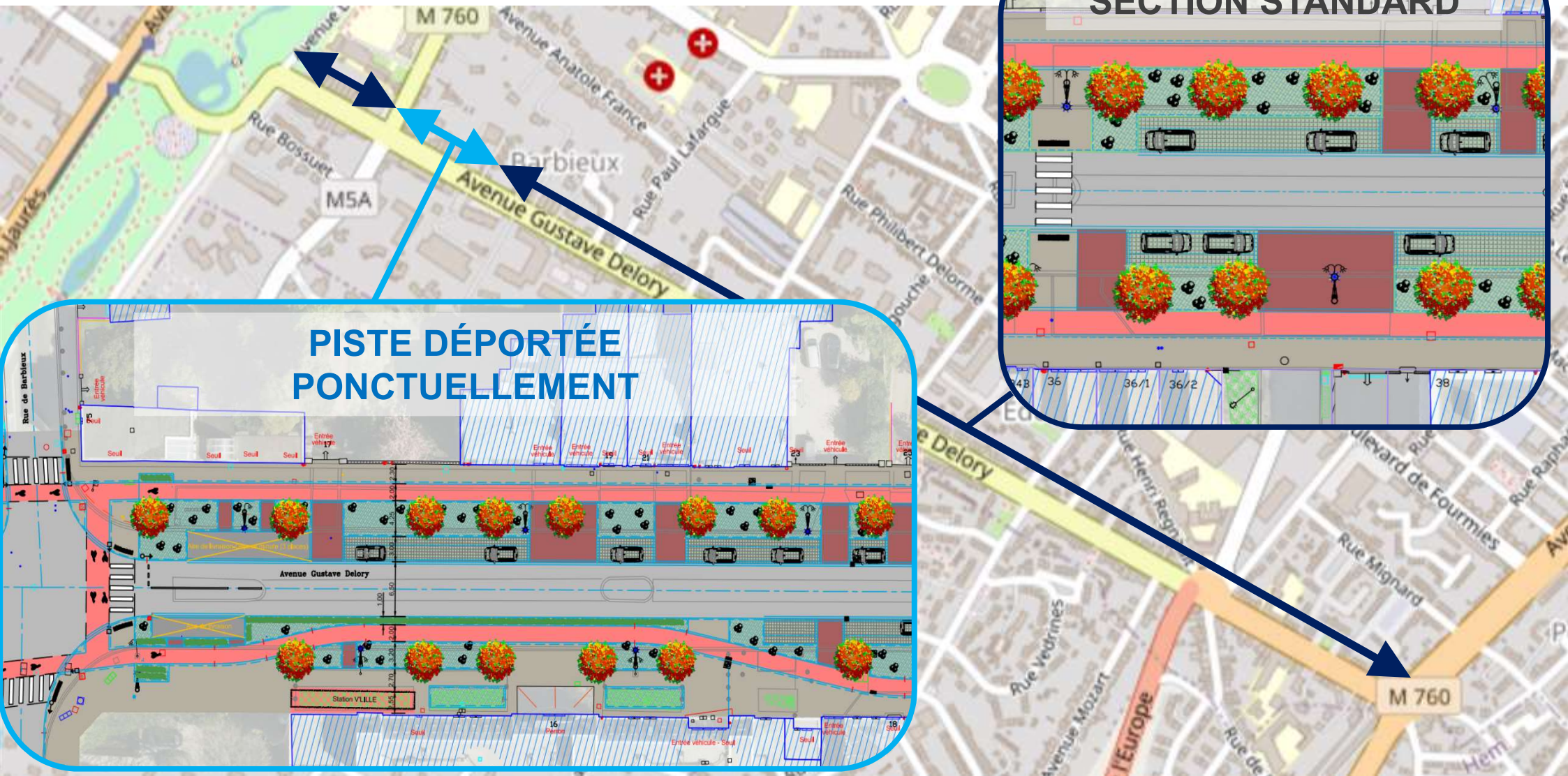


L'AMÉLIORATION DES CIRCULATIONS PIÉTONNES

- UN TROTTOIR DE 2M À 3M DE LARGE
- RÉDUCTION DES TRAVERSÉES DE 14M AUJOURD'HUI À 6,50M DEMAIN
- CRÉATION DE TROTTOIRS TRAVERSANT SUR LES CARREFOURS:
 - AVENUE LAGACHE
 - ALLEE VAN GOGH
 - RUE PIGOUCHE
 - RUE BERNARD PALISSY
 - RUE DAVID D'ANGERS

AVENUE GUSTAVE DELORY – ROUBAIX

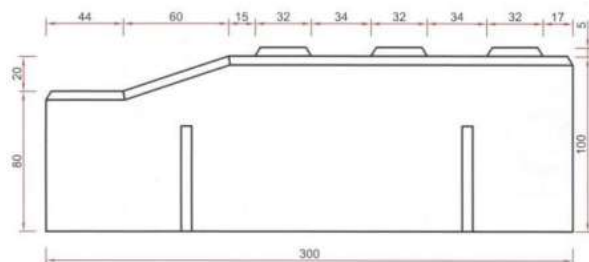
UNE CONFIGURATION DE PISTE CYCLABLE QUASI CONTINUE



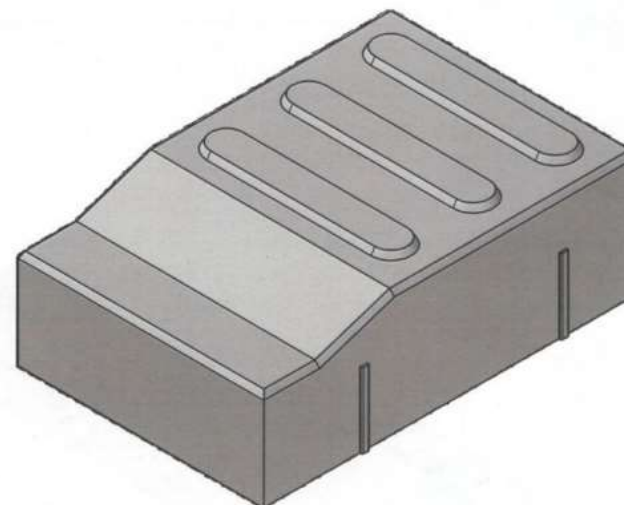
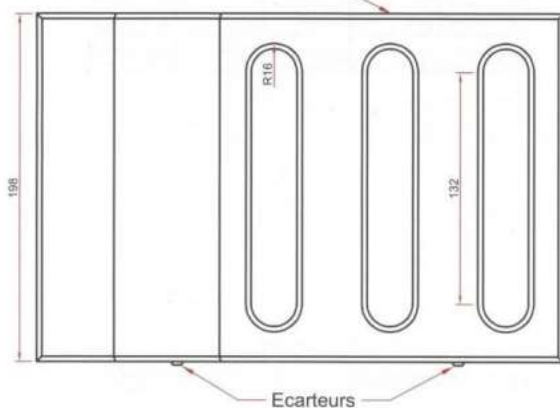
AVENUE GUSTAVE DELORY – ROUBAIX

SEPARATION DES FLUX PIETONS - CYCLISTES

VILLE DE
ROUBAIX



Chanfrein périphérique 3/5



AVENUE GUSTAVE DELORY – ROUBAIX

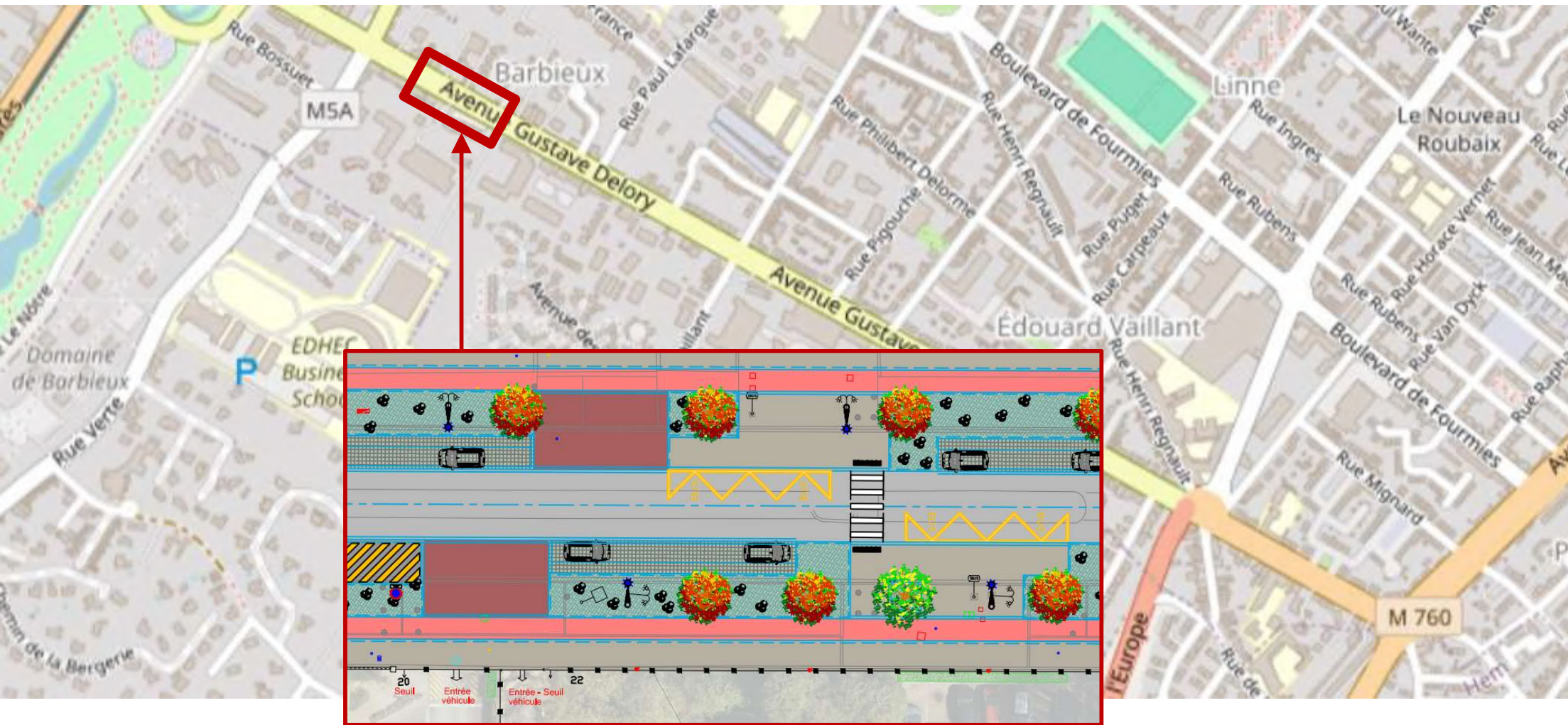
ARBRES & VÉGÉTALISATION

VILLE DE
ROUBAIX



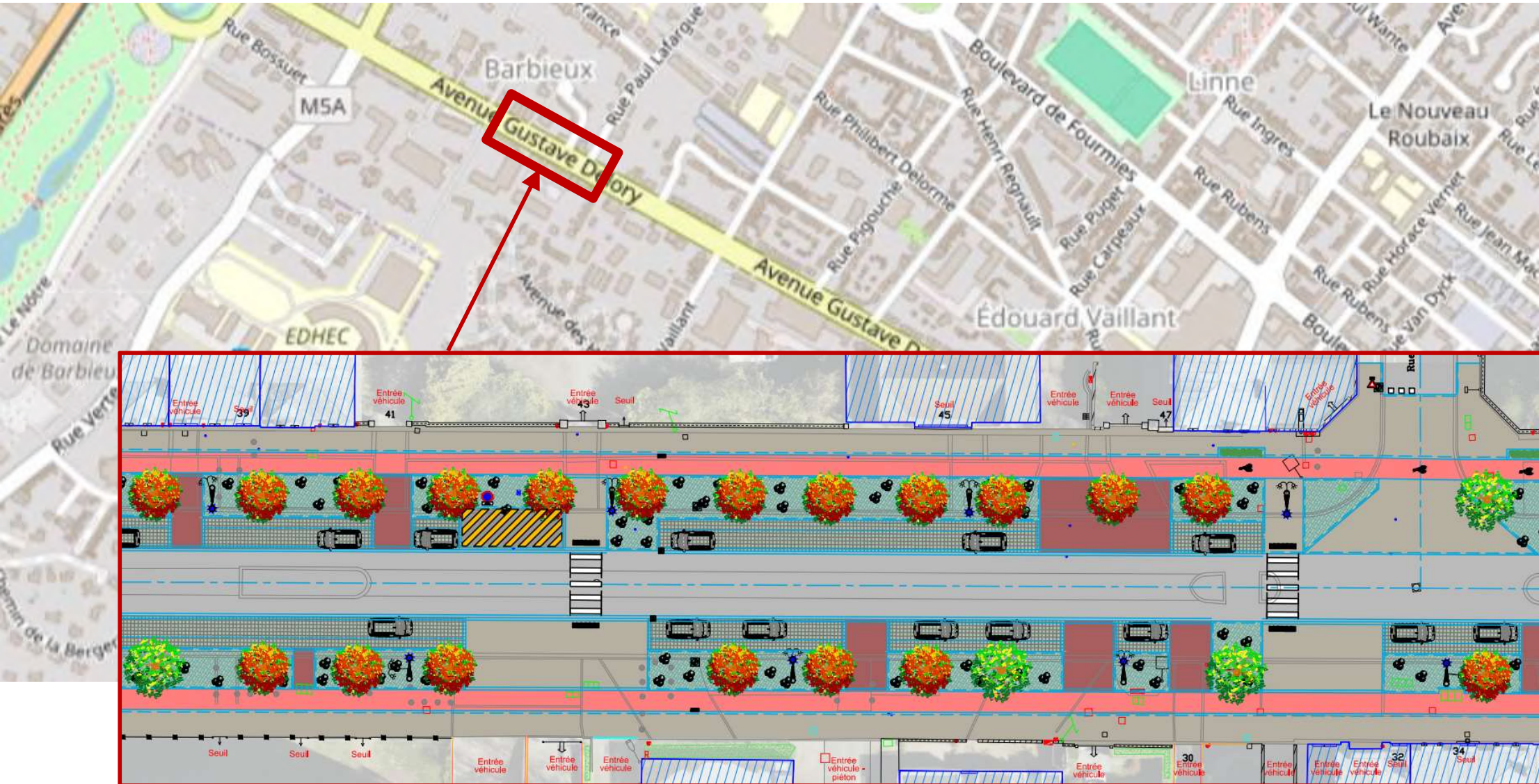
ARBRES & VÉGÉTALISATION

Replantation de 14 arbres pour recréer une cohérence des alignements



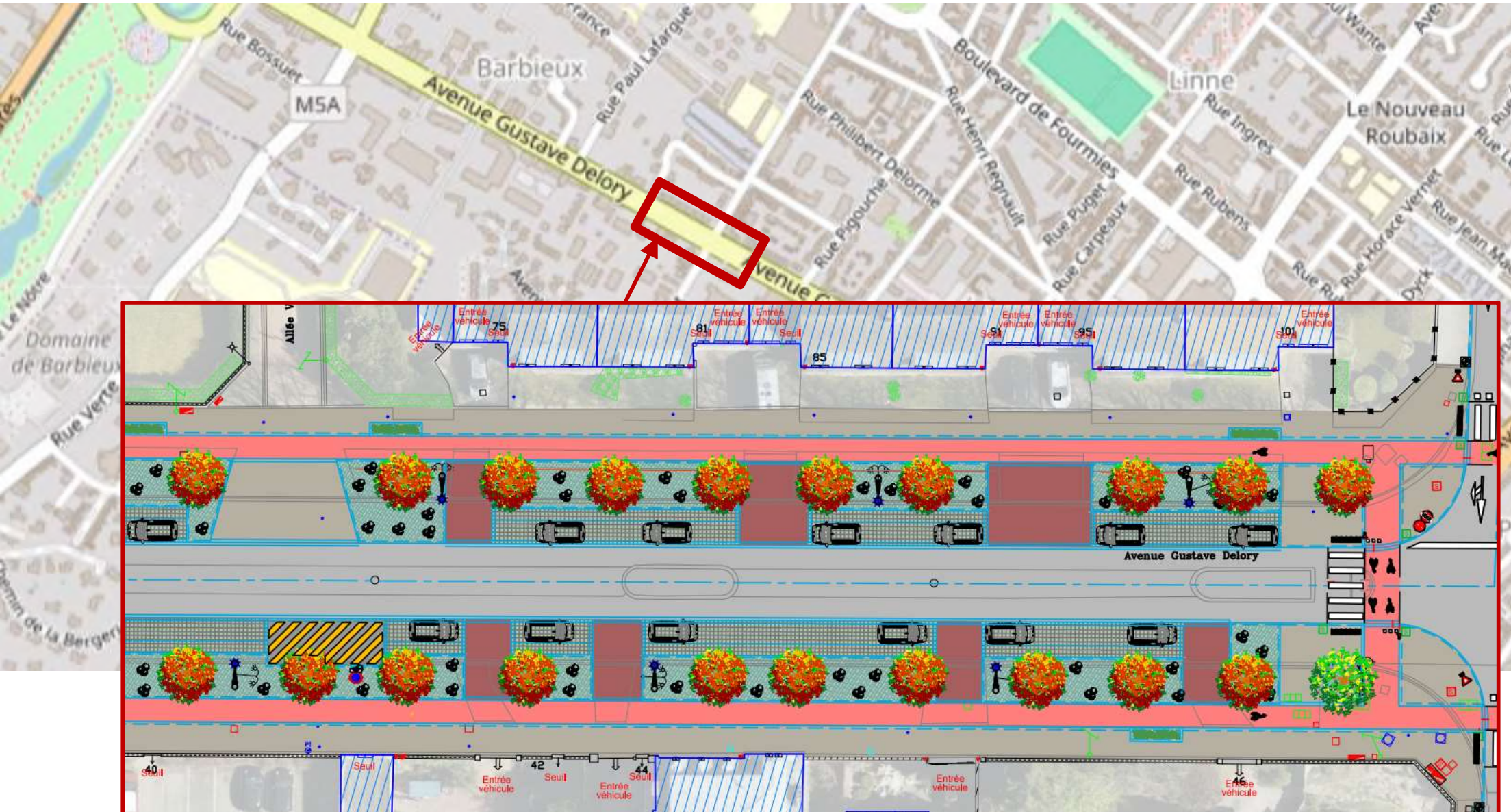
ARBRES & VÉGÉTALISATION

Replantation de 14 arbres pour recréer une cohérence des alignements



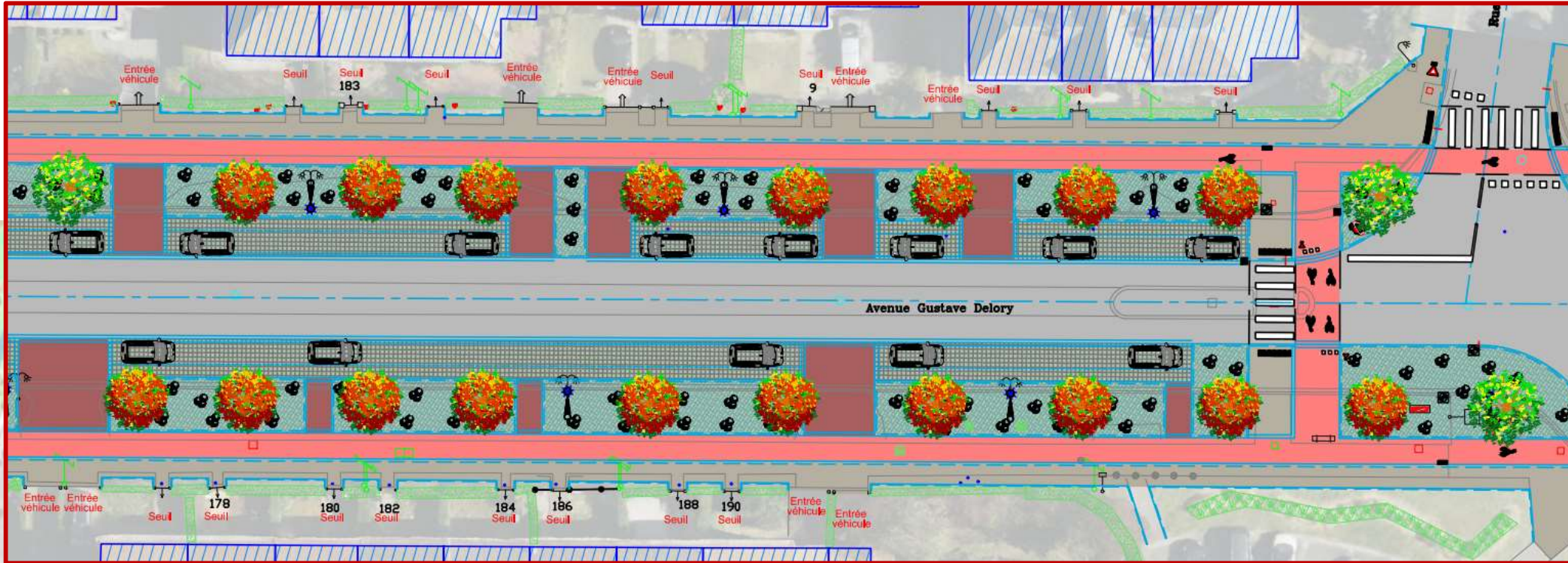
ARBRES & VÉGÉTALISATION

Replantation de 14 arbres pour recréer une cohérence des alignements



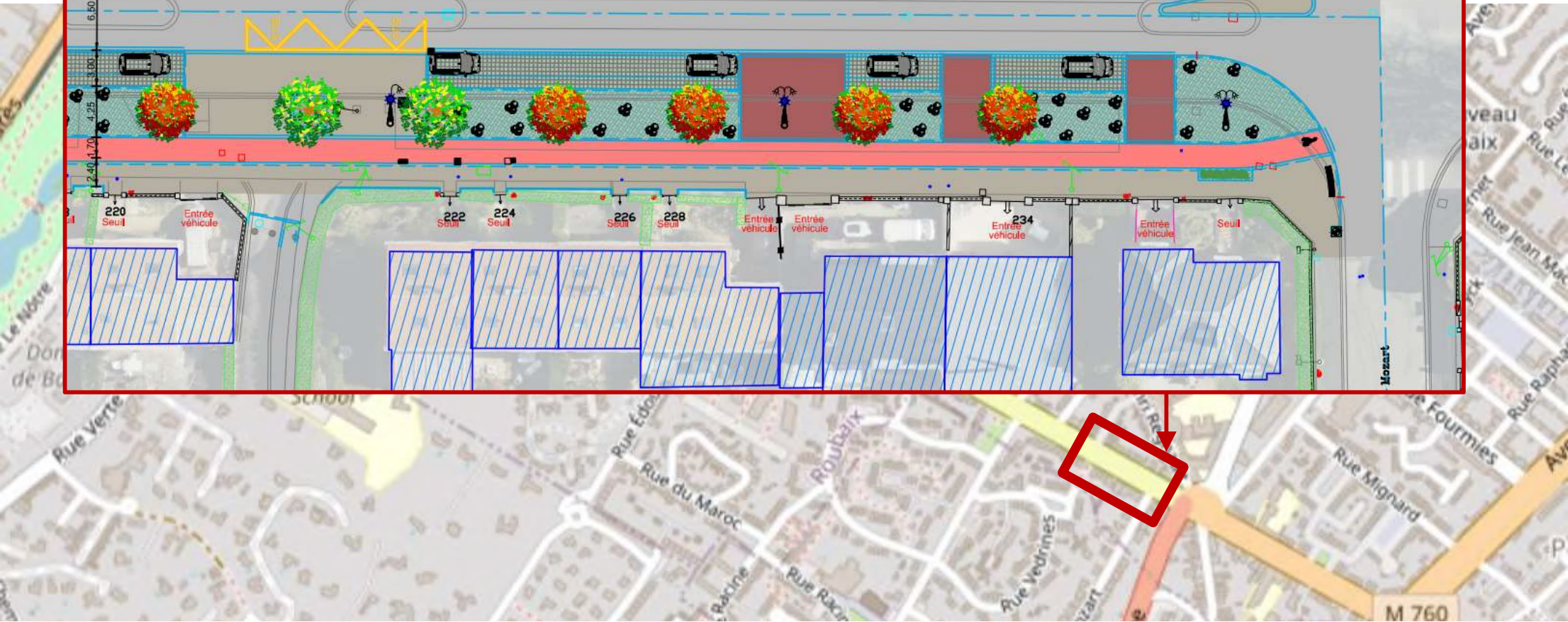
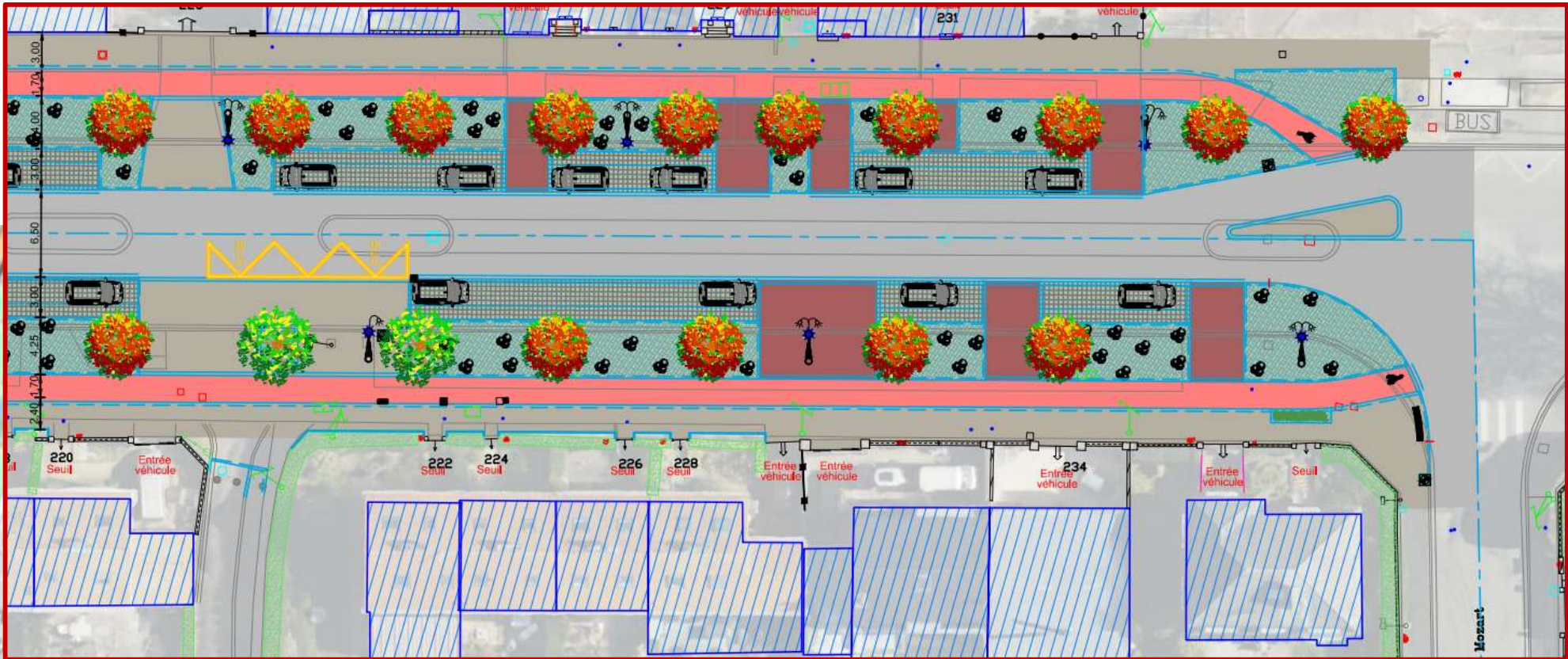
ARBRES & VÉGÉTALISATION

Replantation de 14 arbres pour recréer une cohérence des alignements



ARBRES & VÉGÉTALISATION

Replantation de 14 arbres pour recréer une cohérence des alignements



Quelques arbres malades ou attaqués par des champignons de façon irrémédiable seront également abattus et remplacés




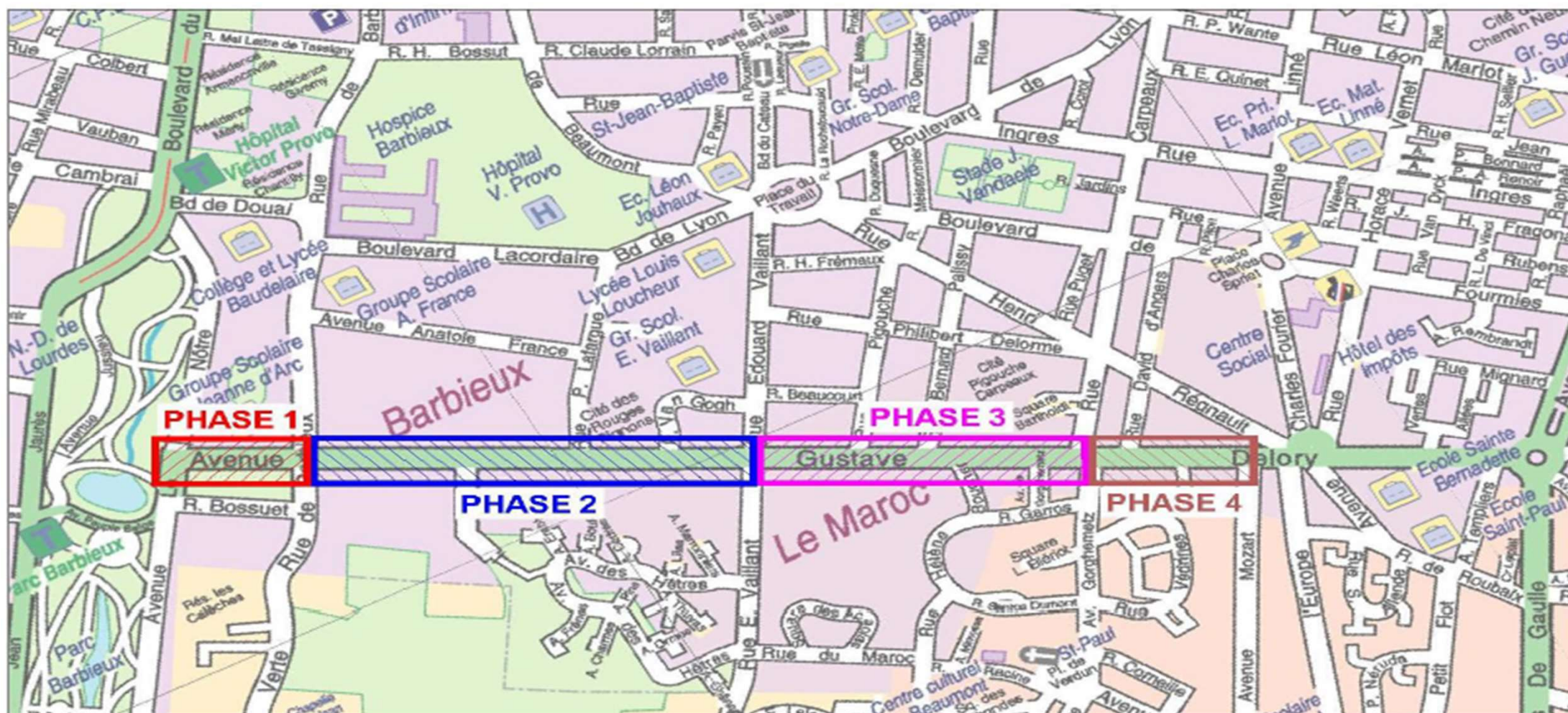
Exemples de dégradations induites par le *Phellinus punctatus*

AVENUE GUSTAVE DELORY – ROUBAIX

PHASAGE DES TRAVAUX

VILLE DE
ROUBAIX





PHASE 1 : de l'avenue Le Nôtre à la rue de Barbieux

PHASE 2 : de la rue de Barbieux à la rue Edouard Vaillant

PHASE 3 : de la rue Edouard Vaillant à la rue Carpeaux

PHASE 4 : de la rue Carpeaux à l'avenue Mozart

Phase 1 : Depuis l'Avenue Le Notre jusqu'à la rue de Barbieux

→ 6 mois d'exécution de novembre 2024 à avril 2025

Phase 4 : Depuis la rue Carpeaux jusqu'à l'Avenue Mozart

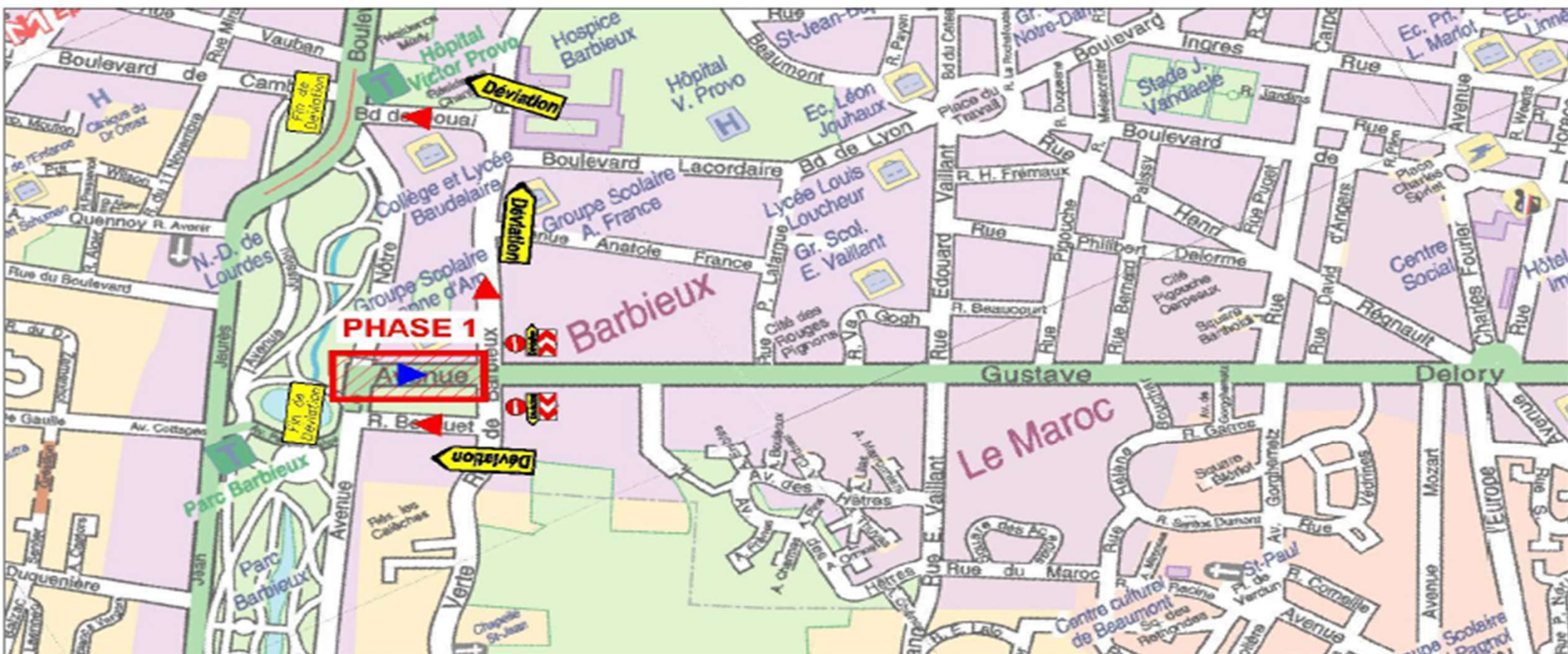
→ 5 mois d'exécution de janvier 2025 à mai 2025

Phase 2 : Depuis la rue de Barbieux jusqu'à la rue Édouard Vaillant

→ 9 mois d'exécution de avril 2025 à décembre 2025

Phase 3 : Depuis la rue Édouard Vaillant jusqu' à la rue Carpeaux

→ 7 mois d'exécution décembre 2025 à juin 2026



PHASE 1 : de l'avenue Le Nôtre à la rue de Barbieux

- ▶ Sens de circulation conservé
- ▶ Déviation préconisée
Rue de Barbieux, rue Bossuet

ROUBAIX

Avenue Gustave DELORY

Entre l'avenue Le Notre et le rond-point des 3 Baudets

Réaménagement de l'Avenue

Plan de phasage - Déviations

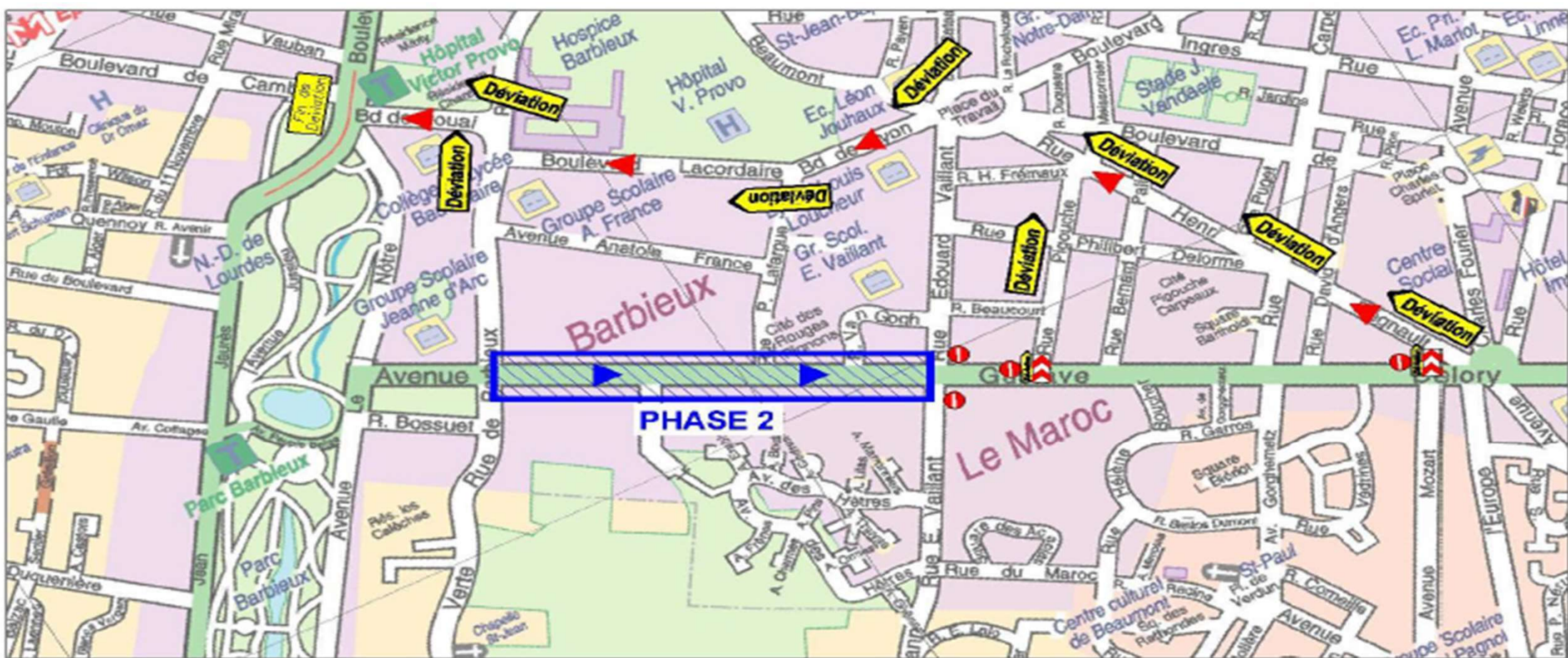
PHASE 1

DIRECTION ESPACE PUBLIC ET VOIRIE

UNITÉ TERRITORIALE DE ROUBAIX-VELLENEUVE D'ASCQ

Édité le : 05/11/2013

Par : H. BOURGEOIS Echelle : 1/5 000



PHASE 2 : de la rue de Barbieux à la rue Edouard Vaillant

 Sens de circulation conservé

 Déviation préconisée

Rue Henri Regnault, place du Travail, boulevard Lacordaire, boulevard de Douai, option rue Pigouche

ROUBAIX

Avenue Gustave DELORY

Entre l'avenue Le Notre et le rond-point des 3 Baudets

Réaménagement de l'Avenue

Plan de phasage - Déviations

PHASE 2

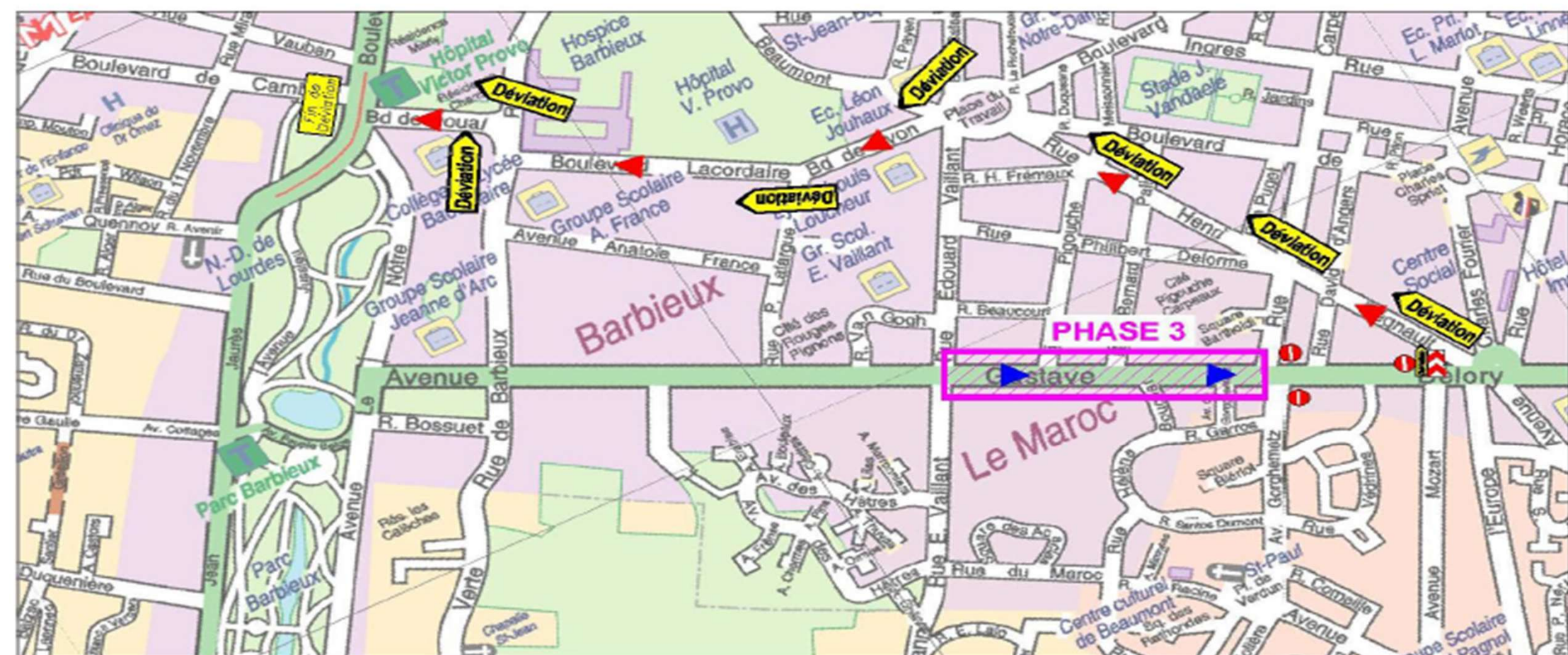
DIRECTION ESPACE PUBLIC ET VORIE

UNITÉ TERRITORIALE DE ROUBAIX-VILLENEUVE D'ASCQ

C-décl n° : 02/16/2123

Par : 4.00/0009 E-chaîne : 1/5 000

MEL MÉTROPOLE
L'ÉNERGIE DE L'AVENIR



PHASE 3 : de la rue Edouard Vaillant à la rue Carpeaux

 Sens de circulation conservé

 Déviation préconisée

Rue Henri Regnaud, place du Travail, boulevard Lacordaire, boulevard de Douai

ROUBAIX

Avenue Gustave DELORY

Entre l'avenue Le Notre et le rond-point des 3 Baudets

Réaménagement de l'Avenue

Plan de phasage - Déviations

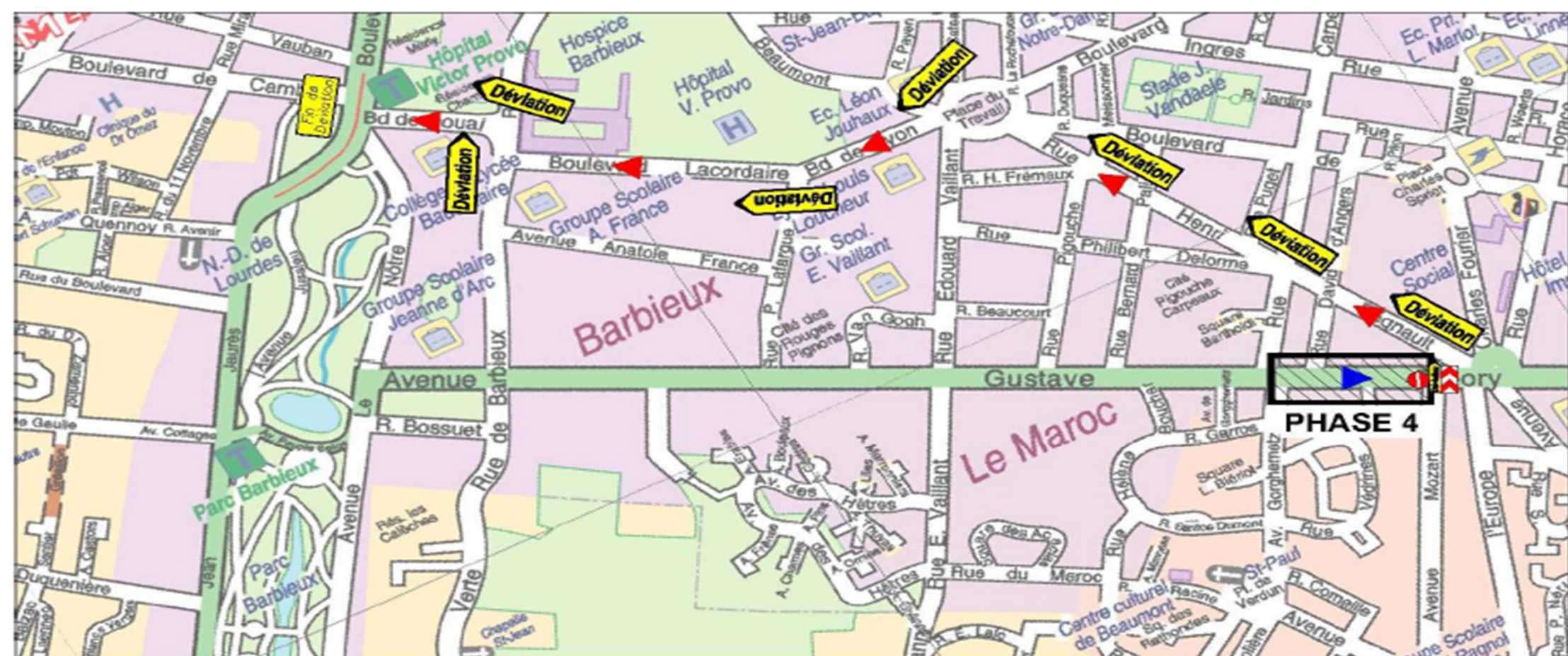
PHASE 3

DIRECTION ESPACE PUBLIC ET VOIRIE

UNITÉ TERRITORIALE DE ROUBAIX-VILLENEUVE D'ASCQ

Édité le : 05/11/2023

Par : H.BOURGEOIS Echelle : 1/5 000



PHASE 4 : de la rue Carpeaux à l'avenue Mozart

 Sens de circulation conservé

 Déviation préconisée

Rue Henri Regnault, place du Travail, boulevard Lacordaire, boulevard de Douai

ROUBAIX

Avenue Gustave DELORY

Entre l'avenue Le Notre et le rond-point des 3 Baudets

Réaménagement de l'Avenue

Plan de phasage - Déviations

PHASE 4

DIRECTION ESPACE PUBLIC ET VOIRIE

UNITÉ TERRITORIALE DE ROUBAIX-VILLENEUVE D'ASCO

Édité le : 05/11/2023

Par : H. BOUQUÉON Édité à : 1/5 000