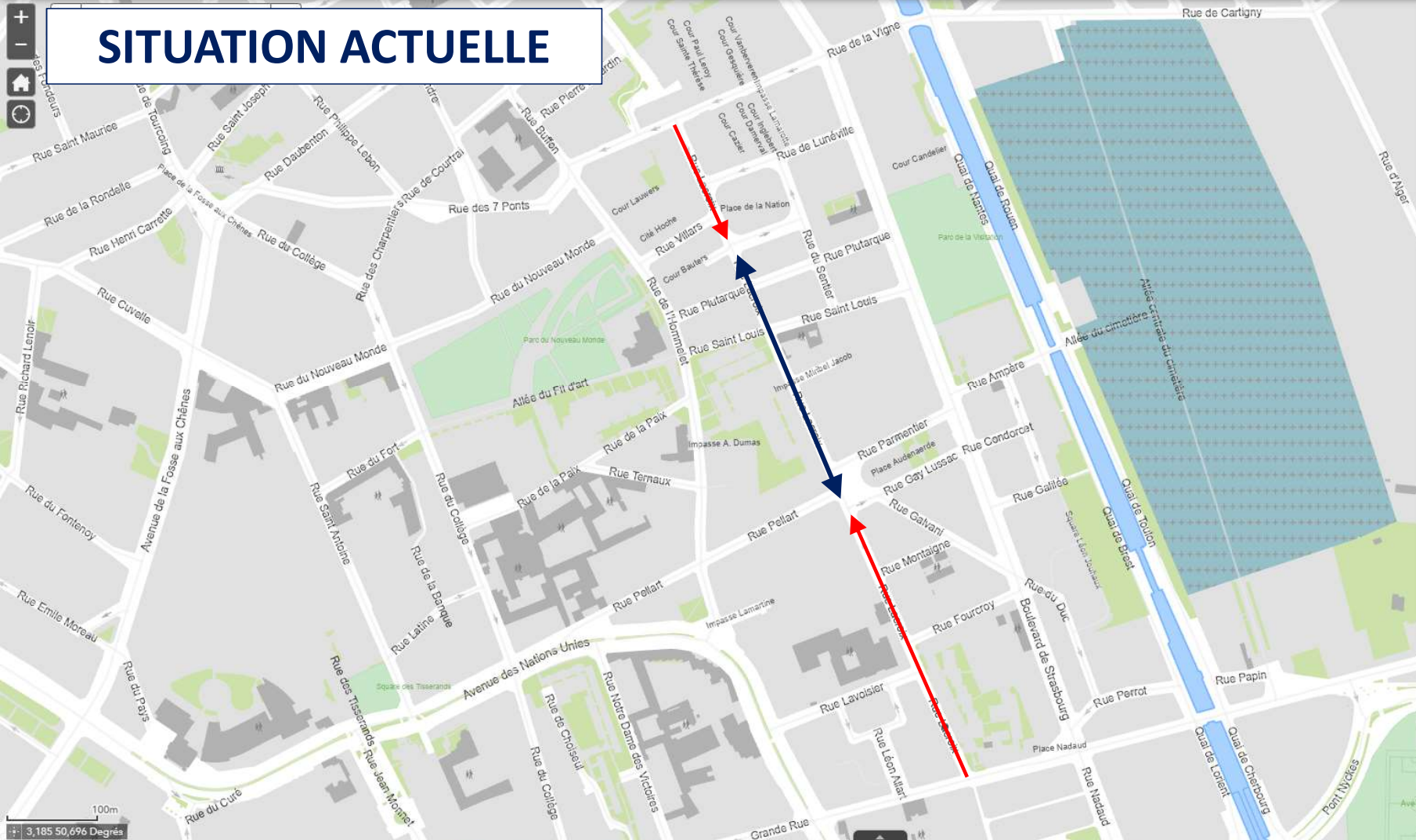


**RÉUNION PUBLIQUE D'INFORMATION
ET DE CONCERTATION**

11 Juin 2024

**Impasse Miribel
Rue Lacroix
Place de la Nation**

SITUATION ACTUELLE



Liste des couches

Couches

- Panneaux entrée de ville
- Parkings
- Zones de stationnement payant en centre ville
- Barrières et caisses
- Zone Orange
- Zone Rouge
- PMR validé
- sens de circulation
- sens unique
- Tronçon domaine
- VOIE METROPOLITAINE
- ROUTE DEPARTEMENTALE
- VOIE PRIVEE OUVERTE
- VOIE PRIVEE FERMEE
- AUTRE VOIE PUBLIQUE
- Autre
- Circulation_arretes - troncon
- sécurité routière au abord des ecoles
- Comptage voirie MEL depuis 2012

RUE LACROIX



RUE LACROIX



Search bar: rue lacroix

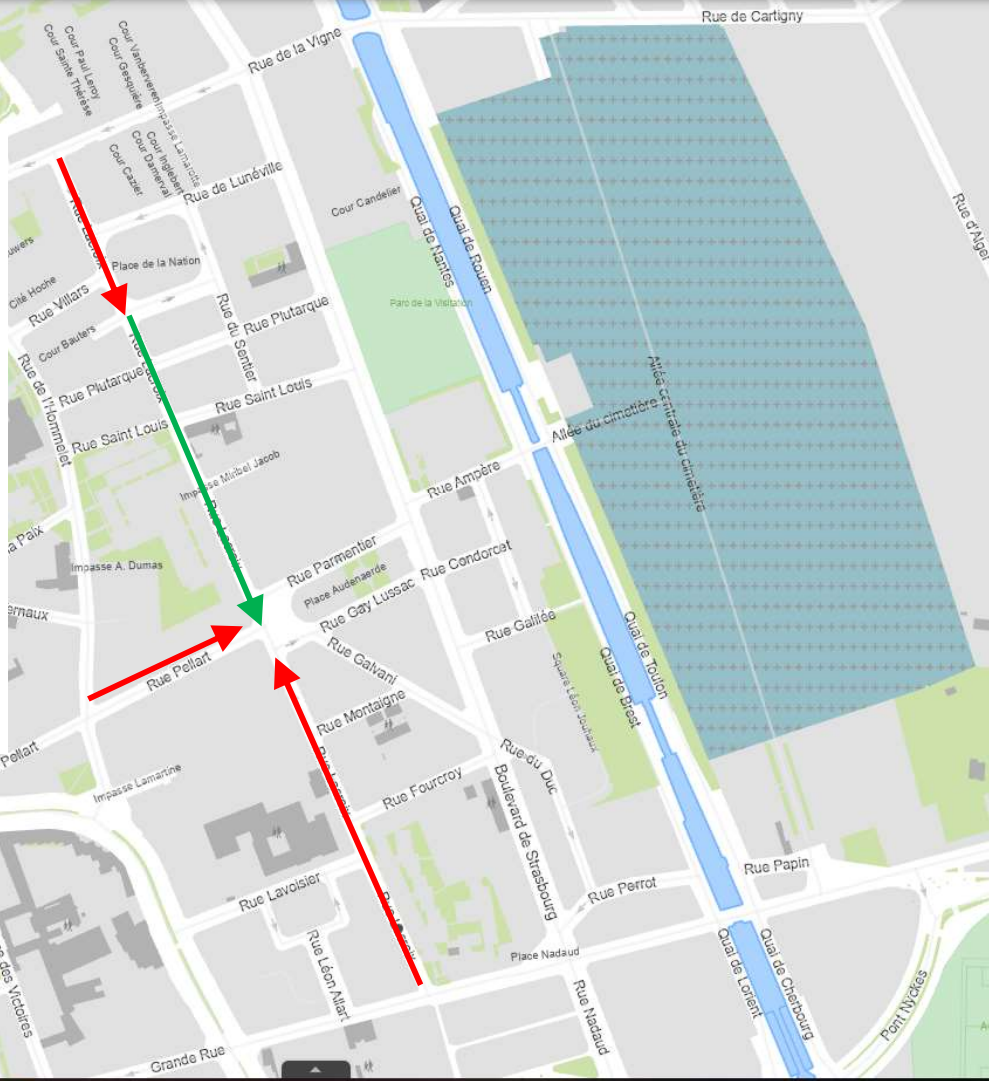
Map navigation: Home, Refresh, Full Screen, Print, Measure, Search, Layers

Proposition n° 1

Prolongement du sens unique Vigne / place de la nation jusque et vers la place Audenaerde

On supprime la possibilité de shunte d' evitement de l'avenue des Nations unies ,

On augmente la circulation rues de la vigne ,Villars ,Plutarque et St Louis pour accès au cœur de quartier



Liste des couches

Couches

- Panneaux entrée de ville
- Parkings
- Zones de stationnement payant en centre ville
- Barrières et caisses
- Zone Orange
- Zone Rouge
- PMR validé
- sens de circulation
 - sens unique
- Tronçon domaine
- VOIE METROPOLITAINE
- ROUTE DEPARTEMENTALE
- VOIE PRIVEE OUVERTE
- VOIE PRIVEE FERMEE
- AUTRE VOIE PUBLIQUE
- Autre
- Circulation_arretes - troncon
- sécurité routière au abord des ecoles
- Comptage voirie MEL depuis 2012



Proposition n° 2

Sens unique tête-bêche
Comme actuellement de Vigne à la
Place de la nation

Au vu des distances entre la place de la nation
et les rues Plutarque et St louis , risque que les
riverains prennent le sens unique pour y
accéder

Liste des couches

- Panneaux entrée de ville
- Parkings
- Zones de stationnement payant en centre ville
- Barrières et caisses
- Zone Orange
- Zone Rouge
- PMR validé
- sens de circulation
 - sens unique
- Tronçon domaine
- VOIE METROPOLITAINE
- ROUTE DEPARTEMENTALE
- VOIE PRIVEE OUVERTE
- VOIE PRIVEE FERMEE
- AUTRE VOIE PUBLIQUE
- Autre
- Circulation_arrtetes - troncon
- sécurité routière au abord des ecoles
- Comptage voirie MEL depuis 2012

Rechercher une adresse ou

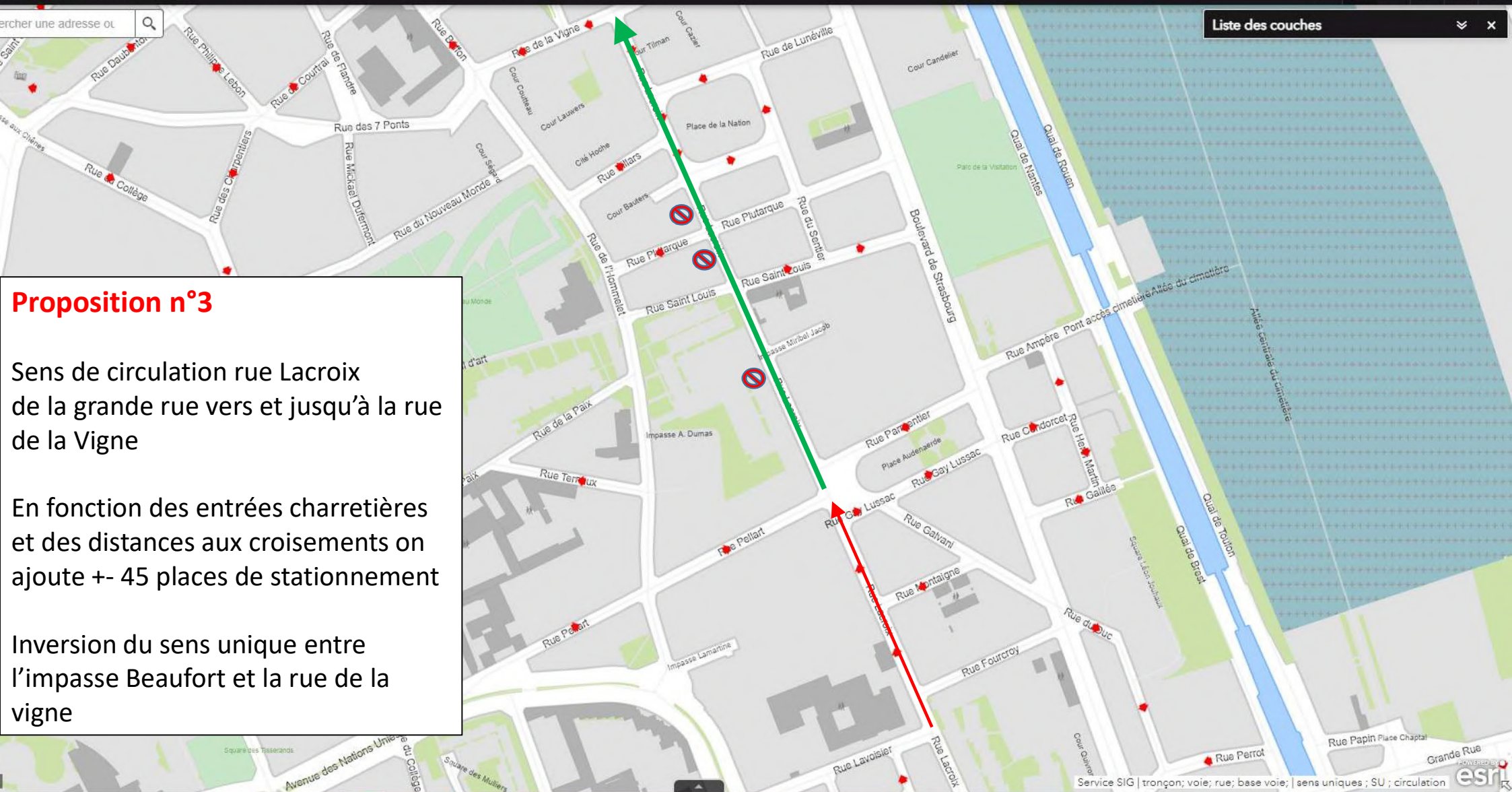
Liste des couches

Proposition n°3

Sens de circulation rue Lacroix de la grande rue vers et jusqu'à la rue de la Vigne

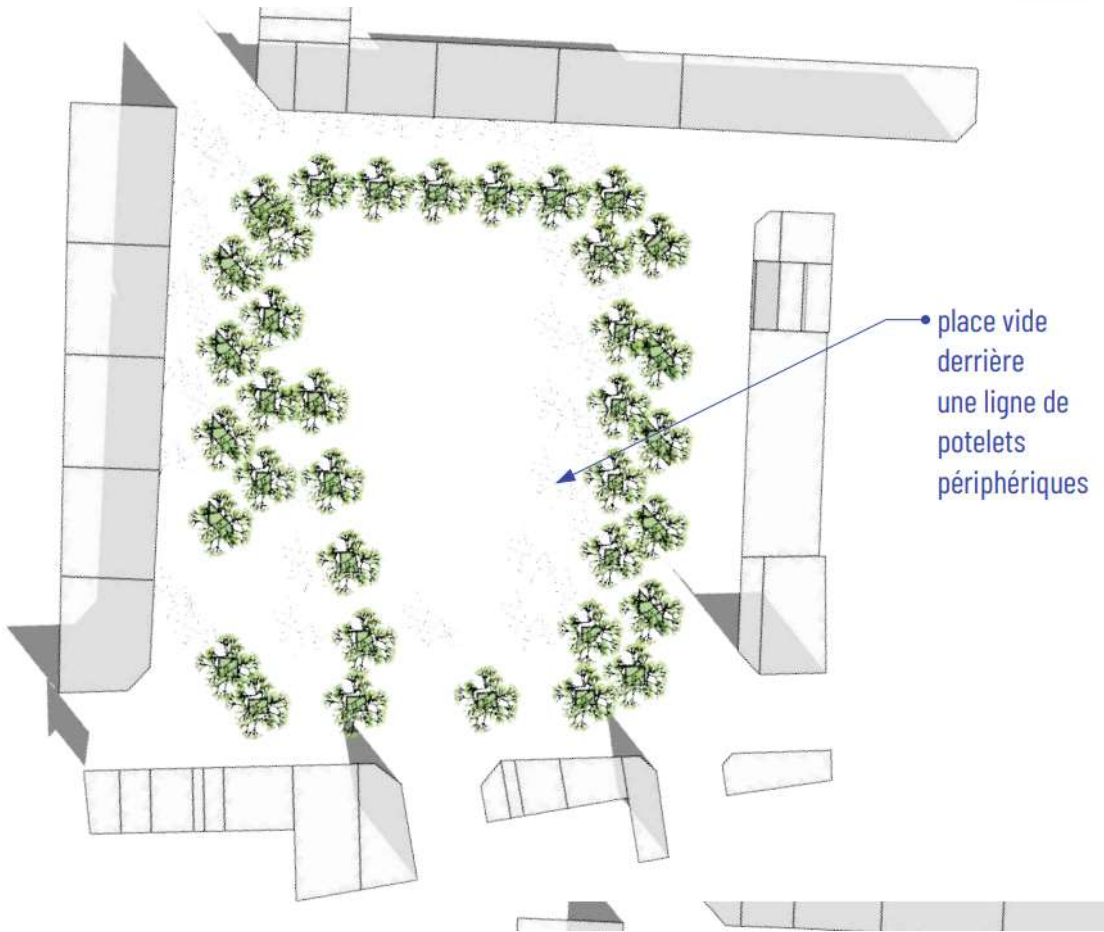
En fonction des entrées charretières et des distances aux croisements on ajoute +- 45 places de stationnement

Inversion du sens unique entre l'impasse Beaufort et la rue de la vigne



**AMENAGEMENT
PLACE DE LA NATION**

LA PLACE DE LA NATION ACTUELLEMENT



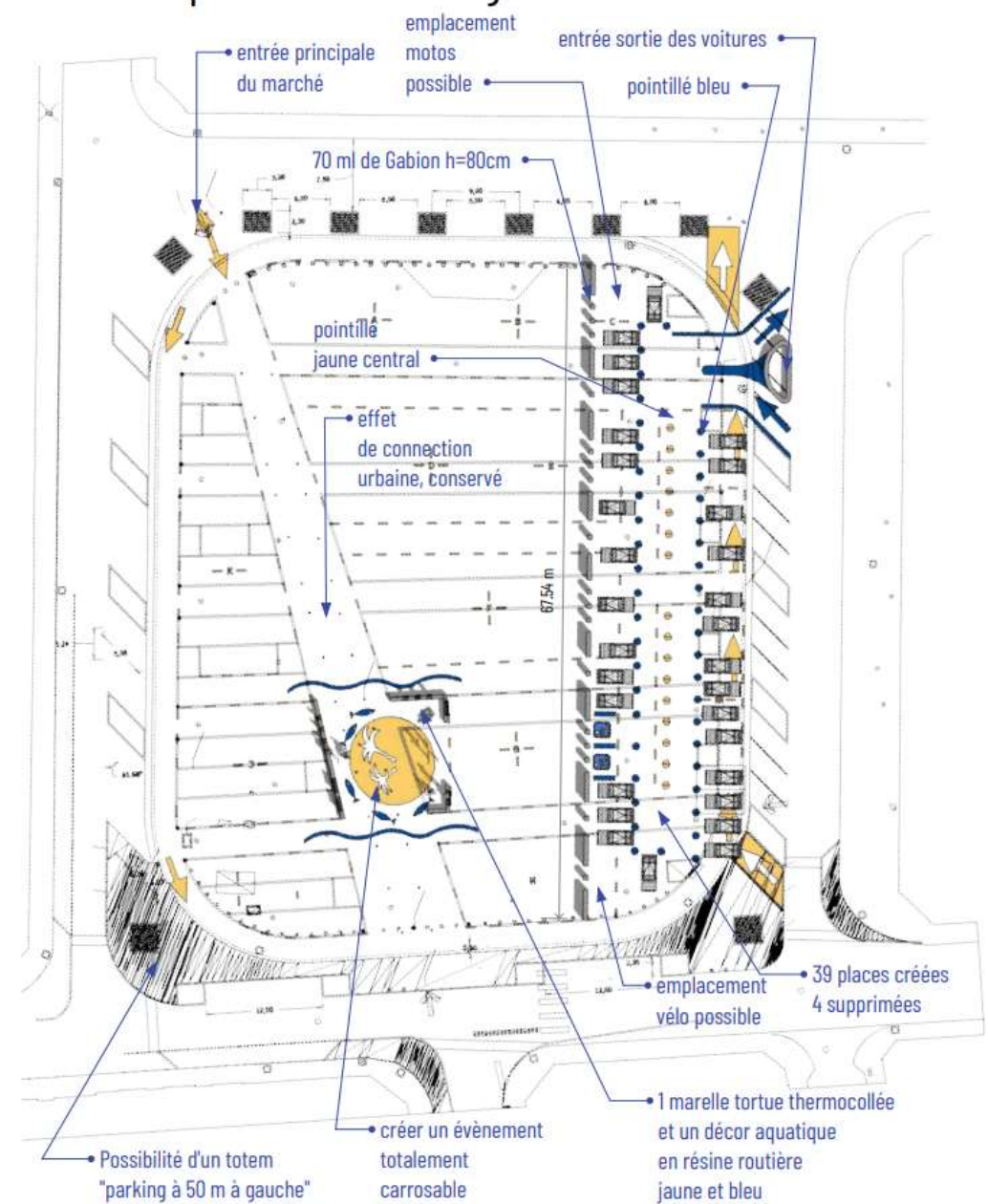
440 ML
d'étal
de Marché
actuel



Installation du marché

LA PLACE DE LA NATION PROJET

La place demain



LA PLACE DE LA NATION PROJET

Installation du marché

