MEL MÉTROPOLE EUROPÉENNE DE LILLE

DIRECTION ESPACE PUBLIC & VOIRIE
/ UNITE TERRITORIALE ROUBAIX - VILLENEUVE D'ASCQ

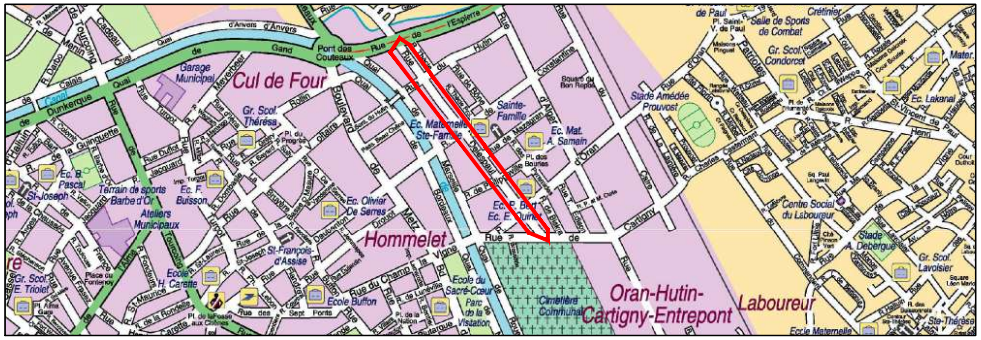
Cul de Four
Hommelet
Oran-Hutin-
Cartigny-Entrepont
Laboureur

ROUBAIX
Rue Delespaul

ETUDE DE SECURITE

Document de travail

Phase de l'étude : AVP

Ind.	Évolution du document	Date	Dessiné par	Étudié par	Visa
A	*Création du document*	18.04.2023	Lubrez V.	Lubrez V.	
B	*Apaisement de la vitesse : Création de plateaux & Implantation de coussins berlinois*	18.04.2023	Lubrez V.	Lubrez V.	
C	*Girations poubelle + Végétalisation des carrefours si possible*	14.09.2023	Lubrez V.	Lubrez V.	
D	*Modifications suivant mail de Monsieur GARCIN du 05.11.2023*	15.11.2023	Lubrez V.	Lubrez V.	
E	*Modifications suivant la réunion technique VILLE - SECTEUR, le 05.12.2023*	06.12.2023	Lubrez V.	Lubrez V.	
F	-----	-----	-----	-----	
G	-----	-----	-----	-----	
H	-----	-----	-----	-----	

Informations supplémentaires :

P:\Etudes\PLANS_ETUDES_CAD\Roubaix\2022-067-VL - Rue Delespaul\V0-2022-067-VL-Delespaul-RBX.dwg

Échelle : **1/500**

	Service émetteur	Commune	Divers	N° du plan	Indice
Référence du document :	BE - UTRV	RBX	2022-067-VL	1	E

LEGENDE :

🟫 TROTTOIR

🟥 PLATEAU

🟩 FOSSE DE PLANTATIONS

➡ SENS DE CIRCULATION

➡ CONTRE SENS CYCLABLE

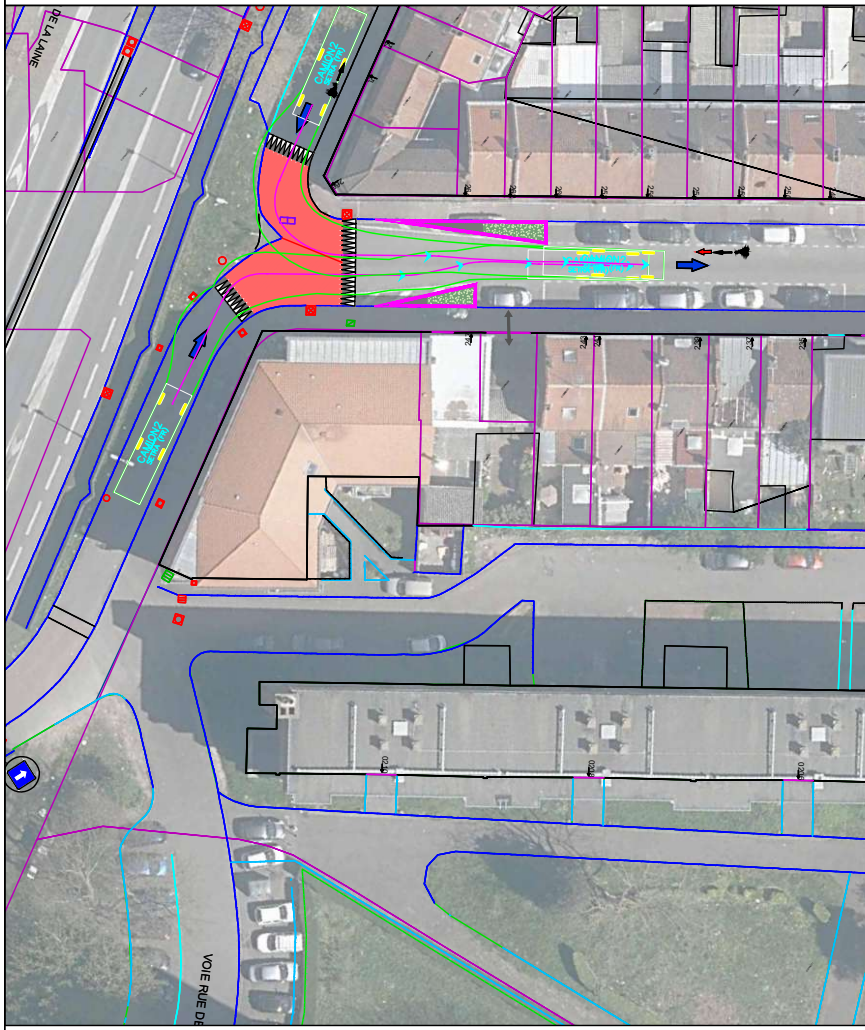
DE LA LAINE
VOIE RUE DE

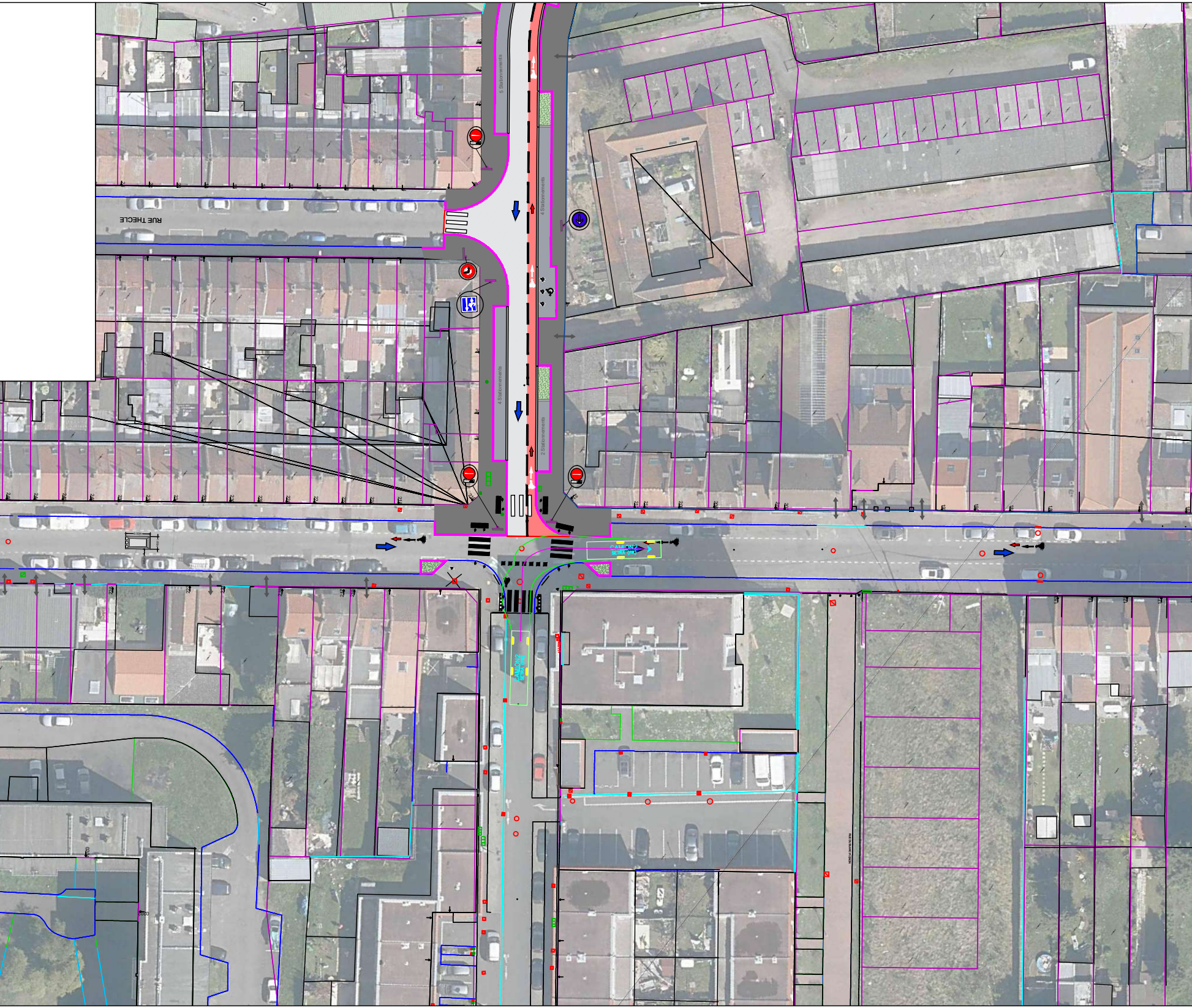
5 Stationnements
4 Stationnements
4 Stationnements
2 Stationnements
RUE THECLE
CAMION 2
SETRA (FR)
CAMION 2
SETRA (FR)

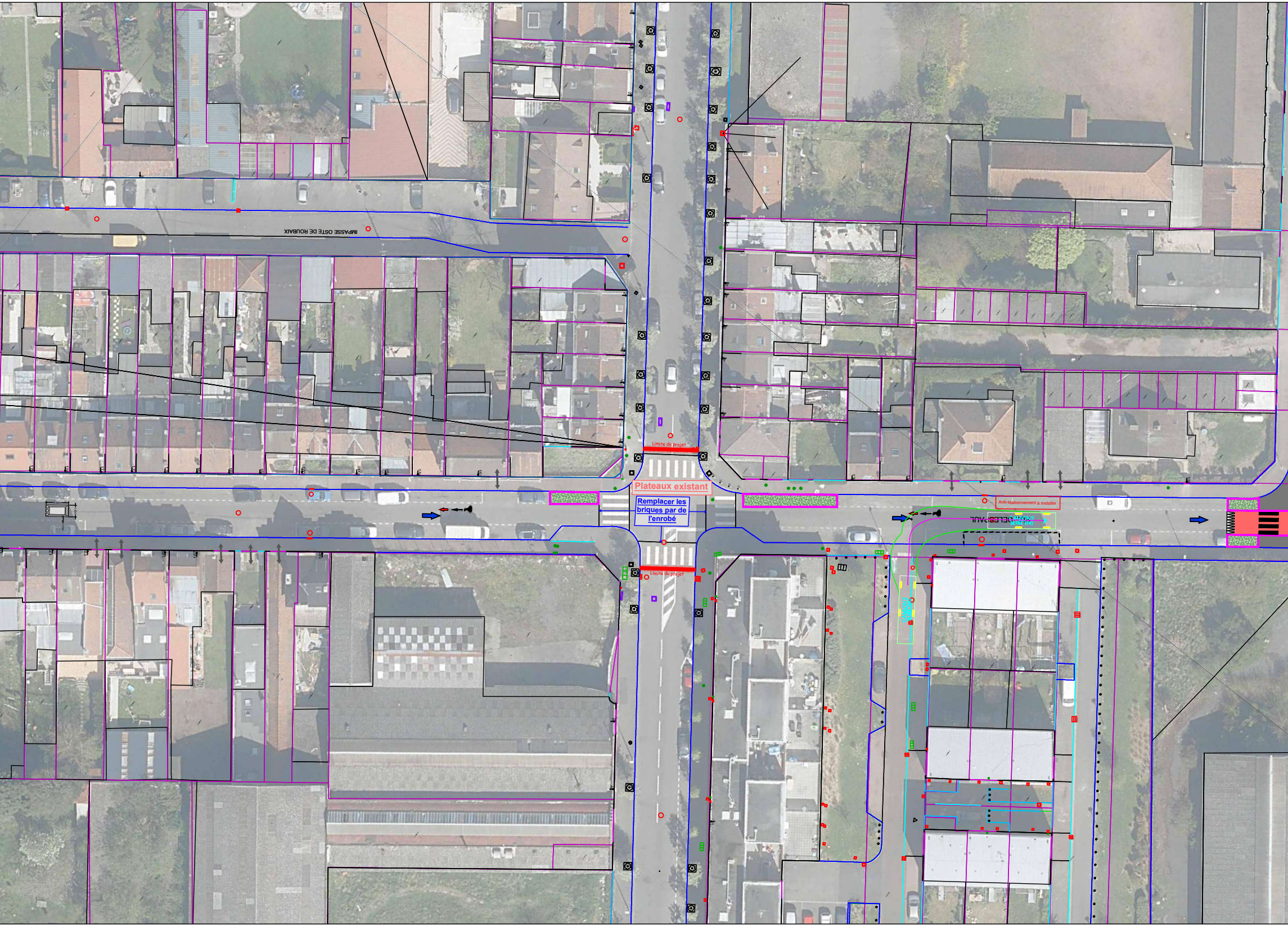
IMPASSE OSTE DE ROUBAIX
Limite du projet
Plateaux existant
Remplacer les briques par de l'enrobé
Limite du projet
Anti-stationnement à installer
DELEPAUL
CAMION2
SETRA (FR)

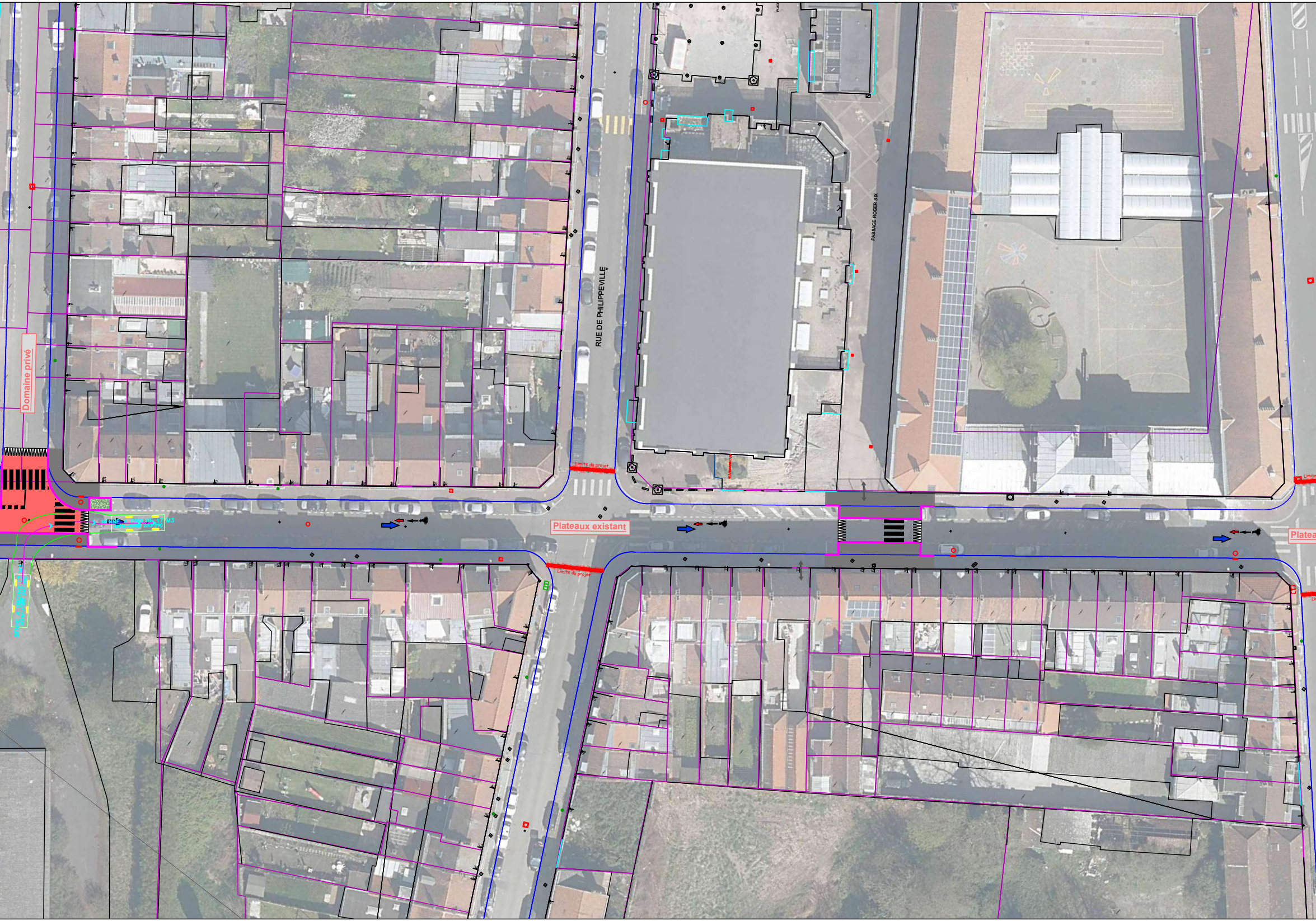
Domaine privé
BENNE A ORDURE 17 M3
CERTU-AFNOR 2013 (FR)
BENNE A ORDURE 17 M3
CERTU-AFNOR 2013 (FR)
Limite du projet
RUE DE PHILIPPEVILLE
Plateaux existant
Limite du projet
PASSAGE ROGER SIX
Platea
Limite


du projet
ux existant
mite du projet
RUE DE ARTIGNY